

Одобрил:

Утвърдил:

/име, фамилия,/ подпис:

/име, фамилия,/ подпис:

дата: Г.

/попълва се само в случаите на чл. 53, ал. 4 от НСГ/

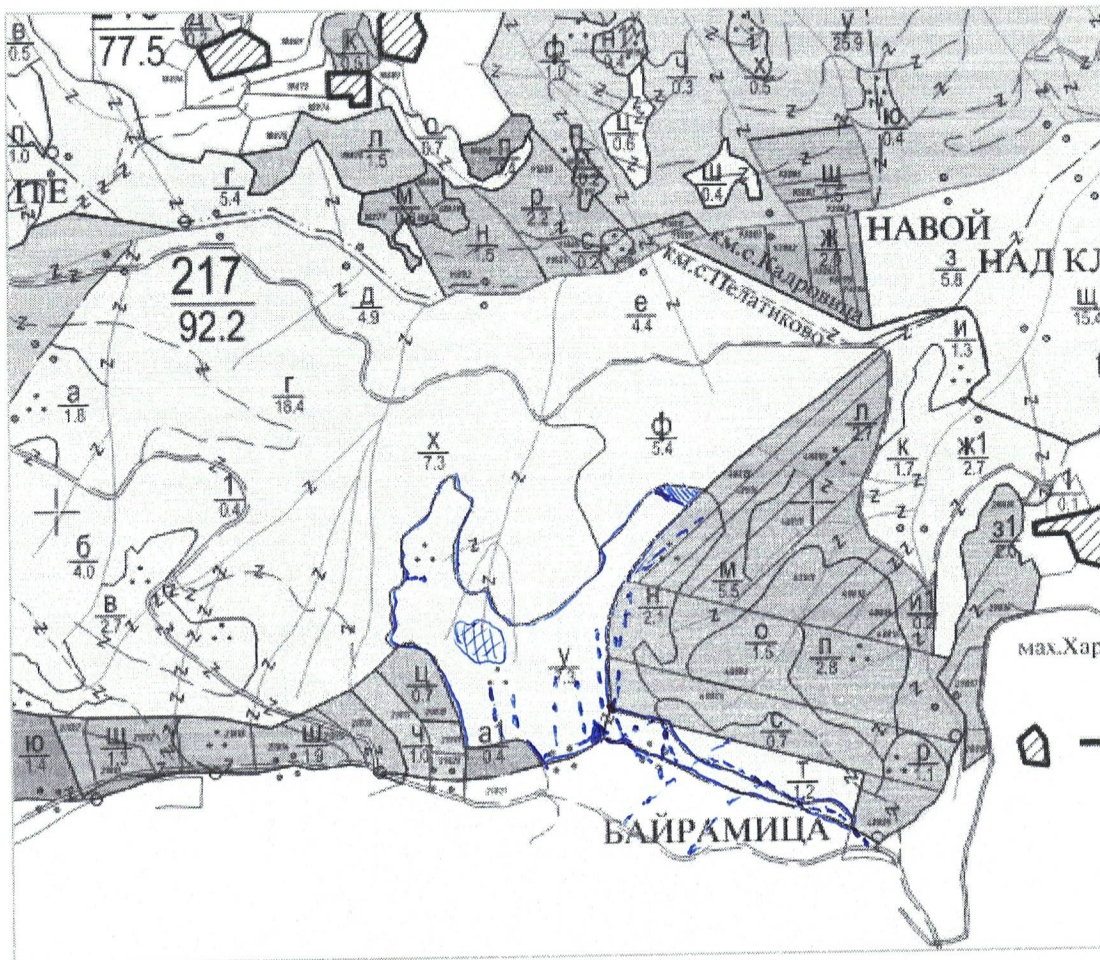
дата: Г.

№ и дата на удостоверение за упражняване на лесовъдска практика: Г.

№ и дата на удостоверение за упражняване на лесовъдска практика: Г.

ТЕХНОЛОГИЧЕН ПЛАН №. 1За добив на дървесина от отдел **217** подотдел "у"**ДГС ТП Невестино** /попълва се само за държавни гори/**Община НЕВЕСТИНО, Землище ПЕЛАТИКОВО 55734**

Имот с (кадастрален идентификатор/КВС) N..... /попълва се само за недържавни гори/

I. Схема за добива на дървесина от насаждението

д. вид катег.	66	ч6	см															вършина 48
едра	84	27	4															отпад 52
средна	122	19	11															
дребна	1	-	2															
дърва	106	15	7															

7. Наличие и характеристика на подраства преди сечта (състав, възраст, средна височина, % на покритие)

Няма наличие на подраства

8. Средно извозно разстояние 300 м.

9. Други характеристики на насаждението (токовища, сватбовища, надлесни дървета, сервитути, защитени територии,

Натура 2000, защитени видове описани в доклада за гори с ВКС, мъртва дървесина, вододайни зони, биологично разнообразие и др.)

Изведен натура 2000, ВКС 2, ВКС 4.1 - извозници на пътна вода.

III. Технологични указания и параметри на технологичната инфраструктура

1. Дървесината в насаждението да се добива при спазване на технологичната схема по т. I

2. Сечта ще се извършва с (моторен трион, ръчно, машини; кастренето на отсечените стъбла се извършва: в сечище, на временен склад) с БМР, кастренето е в сечището

3. Извозът от сечището до временните складове ще се осъществява с

на (цели стъбла, дълги/къси секции, сортименти, чипс и др.; с влачене по терена, изцяло натоварени)

на сортименти изцяло натоварени

4. Проектирани нови горски автомобилни пътища съгласно Наредба 5 за строителството в горските територии без промяна на предназначението им: дължина мширочина м

5. Изграждане и ремонт на временни извозни горски пътища:

5.1 Тракторни - допустимо разстояние между тях м(не по-малко от 40 м), дължина м, широчина 4 м.

5.2 Коларски - разстояние между тях м(не по-малко от 40 м), дължина м, широчина м

6. Просеки за въжени линии: бр.

допустимо разстояние между просеките м., дължина м., широчина м.

7. Направа на технологични просеки: бр.

допустимо разстояние между тях м., дължина м., широчина м.

8. Изграждане на нови временни складове (бр., площ в ха)

1 бр. на площ 0,01 ха

9. Мерки за опазване на оставащите на корен дървета, подраства, младията и почвата

да се пази от повреда оставащите на корен дървета и подраства

10. Начини за почистване на сечището: слага и клони равномерно разхвърляни

11. Материалите ще се извозят до временен склад

когато мястото на временния склад няма данни, позволяващи точното му определяне или попада извън мащаба на схемата по т. I, се посочват географските му координати в градуси, минути и секунди.

12. Други указания: Да се спазва ЗГ и наредба № 8

Да се изнасят битовите отпадъци от сечището извън горските територии на определените за това места.

13. Всички операции по подготвителните и основните работи да се извършват съгласно изискванията на Правилника за здравословни и безопасни условия на труд в горите и правилата за противопожарна безопасност в горите.

Изготвил: Кирил Мицов /подпис, име и фамилия/

дата: 21.4.2026

Място на издаване: ТП ДГС Невестино

№ и дата на удостоверение за упражняване на лесовъдска практика: 8871 / 07.02.2013г.

ЗАПОЗНАТ с технологичния план: /попълва се след издаването на разрешителното за сеч/

Лицето по чл. 108, ал. 2 от ЗГ, на което е издадено разрешително за сеч №

/трите имена, подпис, дата/

№ и дата на удостоверението за упражняване на лесовъдска практика:

Одобрил:

инж. Марина Кечова

/име, фамилия,/ подпис:

дата: Г.

№ и дата на удостоверение за упражняване на
лесовъдска практика: 15128 / 06.07.2023г.

Утвърдил:

/име, фамилия,/ подпис:

/попълва се само в случаите на чл. 53, ал. 4 от НСГ/

дата: Г.

№ и дата на удостоверение за упражняване на
лесовъдска практика: Г.**ТЕХНОЛОГИЧЕН ПЛАН №....**

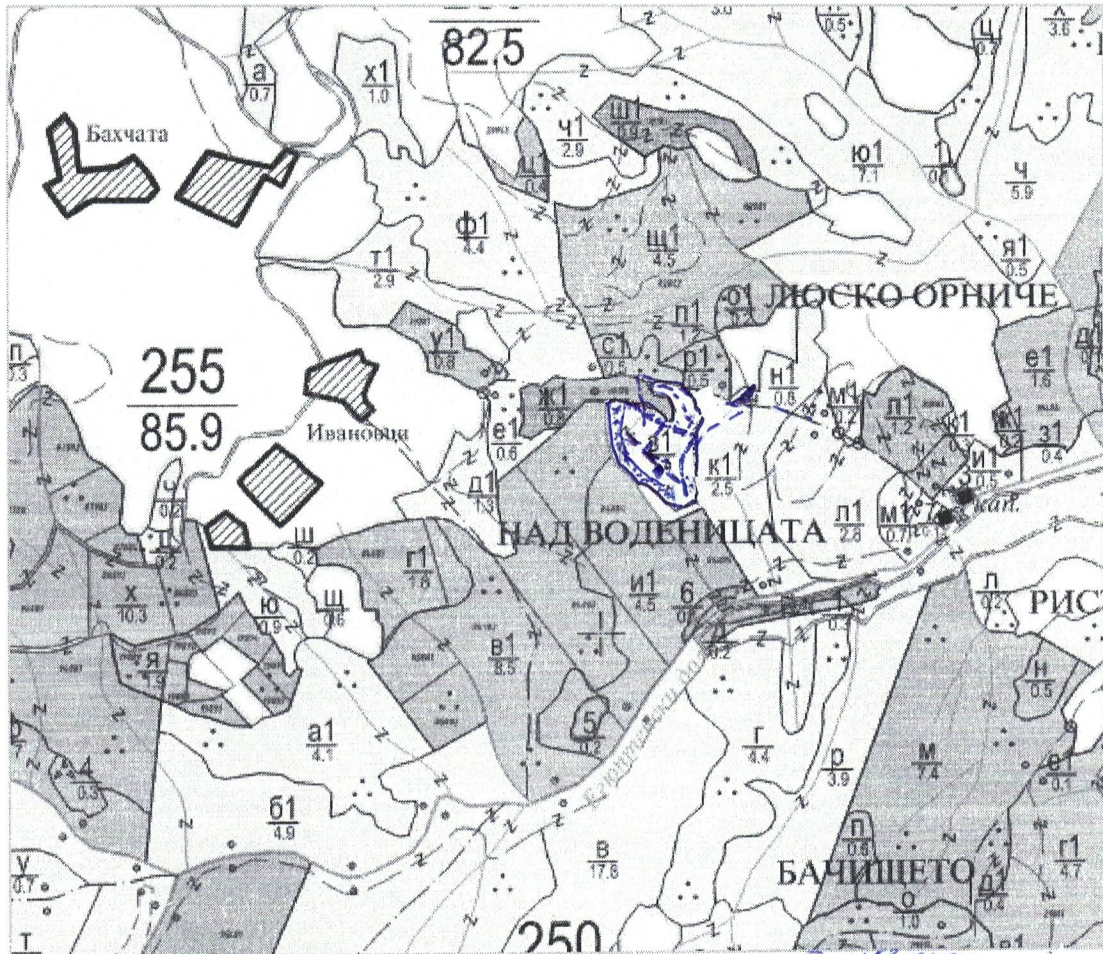
За добив на дървесина от отдел 255 подотдел "з1"

ДГС ТП Невестино /попълва се само за държавни гори/

Община НЕВЕСТИНО, Землище ПЕЛАТИКОВО 55734

Имот с (кадастрален идентификатор/КВС) N...../попълва се само за недържавни гори/

I. Схема за добива на дървесина от насаждението

**Легенда:**

± ± ± ±	проектирани коларски вр. извозни пътища
» — » — »	проектирани тракторни вр. извозни пътища
— — — —	съществуващи извозни пътища
▲ ▲ ▲ ▲	временен склад
== == ==	съществуващ автомобилен път

xxxxxxx	трасе на въжена линия
\\\\\\\\	технологична просека
==+=	проектиран автомобилен път
○	граница на извезт. з-ра
□	държавни наред. з-ра

На схемата задължително се нанасят контурите на насаждението/имота, съществуващите и проектирани временни горски пътища, технологичните просеки, просеките за въжени линии, извозни пътища, временни складове както и връзката им със съществуващата автомобилна пътна мрежа.

II. Характеристика на насаждението

1. Вид на сечта "постепенно-котловинна" /интензивност 30%

Вгори вид сеч /интензивност%

2. Площ на подотдела 1.4 ха Размер на сечището 1.200 ха

3. Състав по план/програма чб 9, бл 1, действителен

4. Запас на 1 ха: с клони 443 куб.м/ха, без клони 376 куб.м/ха

5. Среден наклон на терена 23

6. Очакван добив от маркираната дървесина 60 лежаща маса, куб.м.

д.вид катег.	чб																	вършина 8
едра	12																	отпад 12
средна	33																	
дребна	1																	
дърва	14																	

7. Наличие и характеристика на подраства преди сечта (състав, възраст, средна височина, % на покритие)

Няма

8. Средно извозно разстояние 100 м

9. Други характеристики на насаждението (токовища, сватбовища, надлесни дървета, сервитути, защитени територии, Натура 2000, защитени видове описани в доклада за гори с ВКС, мъртва дървесина, вододайни зони, биологично разнообразие и др.)

Натура 2000: 43.534

III. Технологични указания и параметри на технологичната инфраструктура

1. Дървесината в насаждението да се добива при спазване на технологичната схема по т. I

2. Сечта ще се извършва с (моторен трион, ръчно, машини; кастренето на отсечените стъбла се извършва: в сечище, на временен склад) букчина, мъртва, ТРХ, мъртва, кастренето на отсечените стъбла се извършва в сечище

3. Извозът от сечището до временните складове ще се осъществява с

Вилкы, ДРХ, мъртва, ТРХ, мъртва

на (цели стъбла, дълги/къси секции, сортименти, чипс и др.; с влачене по терена, изцяло натоварени)

ДРХ, мъртва, кастренето на отсечените стъбла

4. Проектирани нови горски автомобилни пътища съгласно Наредба 5 за строителството в горските територии без промяна на предназначението им: дължина мширочина м

5. Изграждане и ремонт на временни извозни горски пътища:

5.1 Тракторни - допустимо разстояние между тях м(не по-малко от 40 м), дължина м, широчина 4 м.

5.2 Коларски - разстояние между тях м(не по-малко от 40 м), дължина м, широчина м

6. Просеки за въжени линии: бр.

допустимо разстояние между просеките м., дължина м., широчина м.

7. Направа на технологични просеки: бр.

допустимо разстояние между тях м., дължина м., широчина м.

8. Изграждане на нови временни складове (бр., площ в ха)

9. Мерки за опазване на оставащите на корен дървета, подраства, младията и почвата

Да се пази дървото от покриване отакачките на корен дървета от мъртва дървета, покриване

10. Начини за почистване на сечището: сечене, мъртва, кастренето на отсечените стъбла

11. Материалите ще се извозят до временен склад

когато мястото на временния склад няма данни, позволяващи точното му определяне или попада извън мащаба на схемата по т. I, се посочват географските му координати в градуси, минути и секунди.

12. Други указания: Да се спазва ЗГ и наредба 8

Да се изнасят битовите отпадъци от сечището извън горските територии на определените за това места.

13. Всички операции по подготвителните и основните работи да се извършват съгласно изискванията на Правилника за здравословни и безопасни условия на труд в горите и правилата за противопожарна безопасност в горите.

Изготвил: Цветомир Костадинов /подпис, име и фамилия/

дата: 21.4.2026

Място на издаване: ТП ДГС Невестино

№ и дата на удостоверение за упражняване на лесовъдска практика: 3868 / 14.01.2013г.

ЗАПОЗНАТ с технологичния план: /попълва се след издаването на разрешителното за сеч/

Лицето по чл. 108, ал. 2 от ЗГ, на което е издадено разрешително за сеч №

/трите имена, подпис, дата/

№ и дата на удостоверението за упражняване на лесовъдска практика:

Одобрил:

инж. Марина Кечова

/име, фамилия, / подпис:

дата: Г.

№ и дата на удостоверение за упражняване на
лесовъдска практика: 15128 / 06.07.2023г.

Утвърдил:

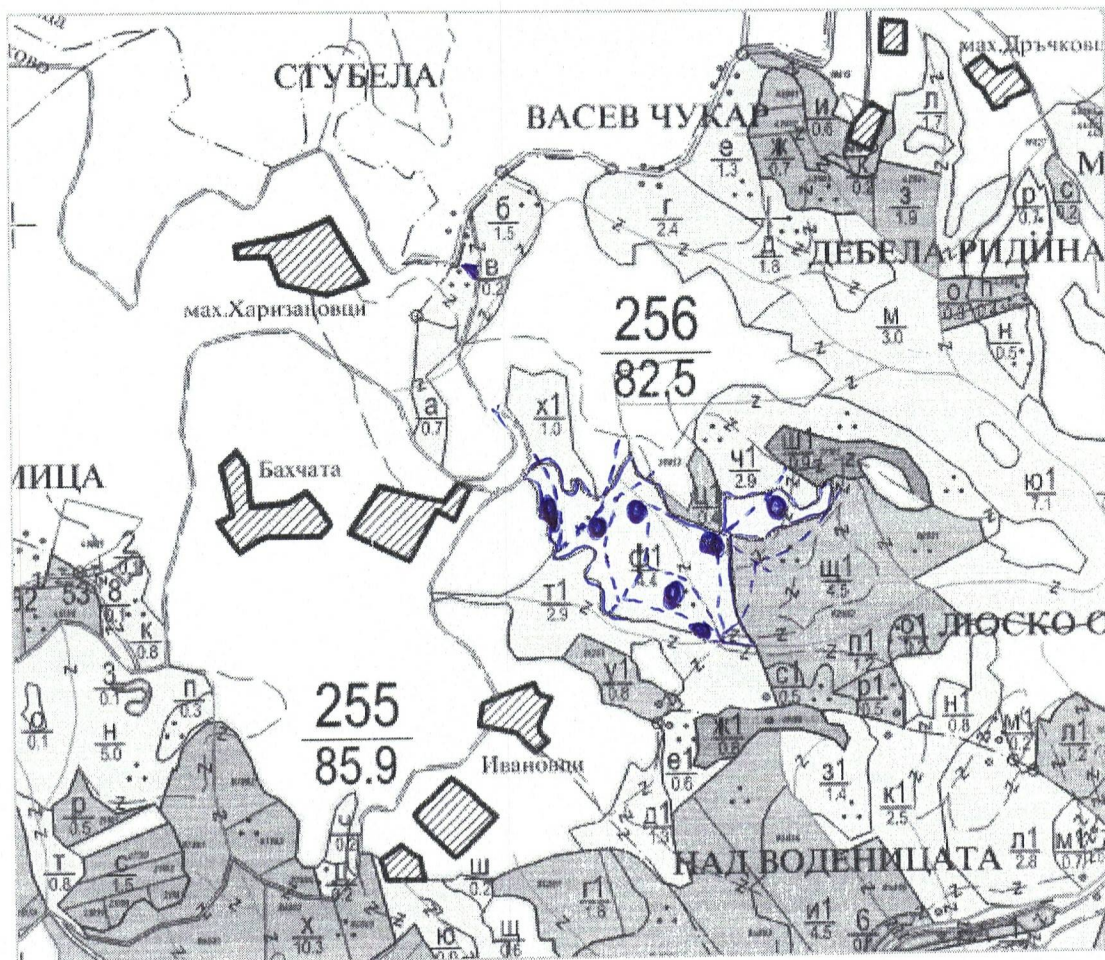
/име, фамилия, / подпис:

/попълва се само в случаите на чл. 53, ал. 4 от НСГ/

дата: Г.

№ и дата на удостоверение за упражняване на
лесовъдска практика: Г.**ТЕХНОЛОГИЧЕН ПЛАН № 1**За добив на дървесина от отдел **256** подотдел "Ф1"**ДГС ТП Невестино** /попълва се само за държавни гори/**Община НЕВЕСТИНО, Землище ПЕЛАТИКОВО 55734**

Имот с (кадастрален идентификатор/КВС) N...../попълва се само за недържавни гори/

I. Схема за добива на дървесина от насаждението**Легенда:**

± ± ± ±	проектирани коларски вр. извозни пътища
» » » »	проектирани тракторни вр. извозни пътища
---	съществуващи извозни пътища
▲ ▲ ▲	временен склад
== ==	съществуващ автомобилен път

xxxxxxx	трасе на въжена линия
~~~~~	технологична просека
==+==	проектиран автомобилен път
● ●	отделени збр котм
○	гр. на подотдел

На схемата задължително се нанасят контурите на насаждението/имота, съществуващите и проектирани временни горски пътища, технологичните просеки, просеките за въжени линии, извозни пътища, временни складове както и връзката им със съществуващата автомобилна пътна мрежа.

**II. Характеристика на насаждението**

1. Вид на сечта "постепенно-котловинна" / интензивност 30%

Втори вид сеч ..... / интензивност ..... %

2. Площ на подотдела 4.4 ха      Размер на сечището 4.400 ха

3. Състав по план/програма чб 9, бл 1, бл, цр, бк, скр, брк , действителен 25; бл; цр; бк

4. Запас на 1 ха: с клони 404 куб.м/ха , без клони 342 куб.м/ха

5. Среден наклон на терена 27

6. Очакван добив от маркираната дървесина 296 лежаща маса, куб.м.



д. вид катег.	чб																	вършина 39
едра	130																	отпад 60
средна	124																	
дреб-ча	1																	
дърва	41																	

7. Наличие и характеристика на подраста преди сечта (състав, възраст, средна височина, % на покритие)  
предимно чипс, подрастват от 5лчур - Н - 0,3 - 0,5 м; 4-5 год. възраст.

8. Средно извозно разстояние 500 м

9. Други характеристики на насаждението (токовища, сватбовища, надлесни дървета, сервитути, защитени територии, Натура 2000, защитени видове описани в доклада за гори с ВКС, мъртва дървесина, вододайни зони, биологично разнообразие и др.)  
Извън Натура 2000

### III. Технологични указания и параметри на технологичната инфраструктура

1. Дървесината в насаждението да се добива при спазване на технологичната схема по т. I

2. Сечта ще се извършва с (моторен трион, ръчно, машини; кастренето на отсечените стъбла се извършва в сечище,  
на временен склад)

с БМТ, кастренето на отсечените стъбла да се извършва в сечище

3. Извозът от сечището до временните складове ще се осъществява с

специализирана горска техника  
на (цели стъбла, дълги/къси секции, сортименти, чипс и др.; с влачене по терена, изцяло натоварени)  
цели стъбла; изцяло натоварени

4. Проектирани нови горски автомобилни пътища съгласно Наредба 5 за строителството в горските територии без промяна на предназначението им: дължина ..... мширочина ..... м

5. Изграждане и ремонт на временни извозни горски пътища:

5.1 Тракторни - допустимо разстояние между тях ..... м (не по-малко от 40 м), дължина ..... м, широчина 4 м.

5.2 Коларски - разстояние между тях ..... м (не по-малко от 40 м), дължина ..... м, широчина ..... м

6. Просеки за въжени линии: ..... бр.

допустимо разстояние между просеките ..... м., дължина ..... м., широчина ..... м.

7. Направа на технологични просеки: ..... бр.

допустимо разстояние между тях ..... м., дължина ..... м., широчина ..... м.

8. Изграждане на нови временни складове (бр., площ в ха)

9. Мерки за опазване на оставащите на корен дървета, подраста, младияка и почвата

Да се мажат от тях повредените оставащите на корен дървета и подраста в котлите и извън тях.

10. Начини за почистване на сечището: Собиране на отпада на извън котлите

11. Материалите ще се извозят до временен склад .....  
когато мястото на временния склад няма данни, позволяващи точното му определяне или попада извън мащаба на схемата по т. I, се посочват географските му координати в градуси, минути и секунди.

12. Други указания: Да се спазва ЗГ и наредба № 8

Да се изнасят битовите отпадъци от сечището извън горските територии на определените за това места.

13. Всички операции по подготвителните и основните работи да се извършват съгласно изискванията на Правилника за здравословни и безопасни условия на труд в горите и правилата за противопожарна безопасност в горите.

Изготвил: ..... Илиан Богомилов /подпис, име и фамилия/

дата: 14.4.2026

Място на издаване: ТП ДГС Невестино

№ и дата на удостоверение за упражняване на лесовъдска практика: 4030 / 18.08.2011г.

ЗАПОЗНАТ с технологичния план: ..... /попълва се след издаването на позволителното за сеч/

Лицето по чл. 108, ал. 2 от ЗГ, на което е издадено позволително за сеч № .....

/трите имена, подпис, дата/

№ и дата на удостоверението за упражняване на лесовъдска практика: .....